

國家公園  
無障礙旅遊  
導覽手冊

ACCESSIBLE TOURISM  
IN NATIONAL PARK OF TAIWAN





七星山  
／陽明山國家公園管理處 提供 ／邱莉雯 攝影

## 目錄索引

前言	2
手冊導讀	4
國家公園無障礙旅遊簡介	8
各國家（自然）公園及都會公園簡介	10
● 明信片	
● 無障礙旅遊摺頁	


# 前言

## 國家公園—旅行有愛・通行無礙

建立國家公園綠色友善環境是內政部營建署持續努力的目標，為讓國人皆能親近國家公園自然生態環境，特策劃編輯本「國家公園無障礙旅遊導覽手冊」，透過各國家公園、國家自然公園及都會公園無障礙旅遊景點的介紹，讓國人皆能無障礙體驗及共賞國家公園保育之自然風景與史蹟。

國家公園透過具體改善公共服務設施及設備，提供更為安全、安心、舒適的旅遊環境，讓多數使用者的需求可以落實，也讓身心障礙者、輪椅族、銀髮族、推嬰兒車族群等朋友，都能更自在、更友善地徜徉在國家公園的自然美景中，並在國家公園充滿大自然珍寶的無礙環境中慢慢開展，開創更多的無限可能。朋友們！帶著您的輔具或陪著您的家人朋友們徐行慢走，跟著本手冊的指引一同走進國家公園吧！旅行有愛，通行無礙。





武陵櫻花／雪霸國家公園管理處 提供／張燕伶 攝影

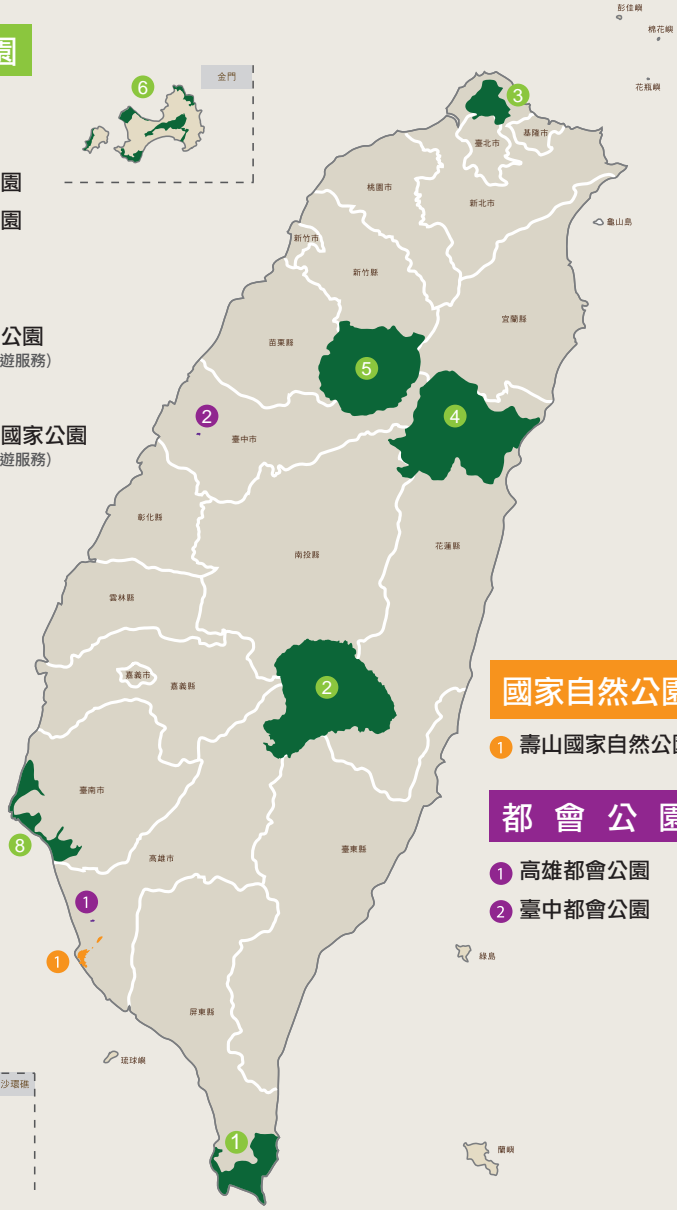
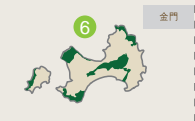
# 手冊導讀

本手冊共整合 7 處國家公園、1 處國家自然公園及 2 處都會公園之無障礙旅遊相關資訊，內容包括路線地圖、遊程、住宿、餐飲、交通及接駁服務等無障礙旅遊資訊介紹，提供身心障礙者、輪椅族、銀髮族或推嬰兒車的朋友們能自行前往或在有提供無障礙優先服務的協助下，自在體驗國家公園無障礙旅遊。

建議您可先從目錄瀏覽所需要之章節，再對照手冊內容所提供的相關資訊進行無障礙旅遊的行程規劃參考，針對有提供無障礙旅遊服務之國家公園相關資訊，有通則之說明與相關設施的位置圖；手冊另附有各國家公園之明信片，能提供使用者作為美好的旅遊紀念，或傳遞旅遊心得寄送給親友留念；若要針對各園區進行無障礙旅遊環境導覽時，可從摺頁袋抽取所需之國家公園或都會公園之摺頁，即可攜帶該摺頁前往國家公園進行無障礙旅遊，用畢後放回摺頁袋即可提供下次旅遊再次使用。

## 國家公園

- 1 墾丁國家公園
- 2 玉山國家公園
- 3 陽明山國家公園
- 4 太魯閣國家公園
- 5 雪霸國家公園
- 6 金門國家公園
- 7 東沙環礁國家公園  
(尚未提供無障礙旅遊服務)
- 8 台江國家公園
- 9 澎湖南方四島國家公園  
(尚未提供無障礙旅遊服務)



## 國家自然公園

- 1 壽山國家自然公園

## 都會公園

- 1 高雄都會公園
- 2 臺中都會公園

國家（自然）公園及都會公園分布圖

摺頁正面為各管理處依據其地理環境及遊憩資源所推薦之半日遊、一日遊或二日遊之無障礙遊程，附上各遊程之旅遊資源特色與推薦景點進行概要說明，各景點右上角將會顯示該區無障礙設施設備之圖示標誌；摺頁背面則為地圖導覽（含無障礙遊程示意圖）、無障礙餐飲、住宿、交通及接駁等相關旅遊資訊，提供您更實用、便捷與目的導向型的全方位服務。

### 手冊與摺頁雙用合一的 『旅人隨身書』

考量國家公園戶外體驗與室內深入導讀之雙重需求，本手冊提供手冊與摺頁雙用合一的『旅人隨身書』功能，除有完整內容的深入介紹外，也有個別國家公園無障礙設施及步道的旅遊摺頁，讓使用者於體驗時針對需求攜帶個別摺頁，以減輕負擔並便於收納保存與應用。

### 隨取式明信片 為您的完美旅途留下註腳

手冊末頁提供可撕式之國家公園經典風景明信片，方便您於國家公園當地旅遊時可以取用精美明信片寄送給朋友或家人，為完美旅途留下註腳，更是旅行途中最美麗的紀念品。



## 對應無障礙設施之識別標誌

本手冊之符碼圖像以符合認知易懂、國際通用之圖像語言為主，能突破語言文化認知的障礙，準確傳達正確訊息，並採用國際標準之安全色，藍色底搭配白色，代表無障礙服務設施所在位置。



無障礙坡道（步道）



無障礙電梯



無障礙廁所



無障礙電話



無障礙停車場



電動輪椅充電座



無障礙公車乘車處



無障礙乘船設施

# 國家公園 無障礙旅遊 簡介

「無障礙生活環境」是一個福利國家乃至於生活品質的代表性指標，其所代表的是更積極、主動、平等地提供行動或生活不便的朋友們參與社會、連結情感及拓展生活體驗的良善美意。

因應臺灣高齡化社會發展趨勢及身心障礙者對旅遊環境之需求，內政部營建署（以下簡稱本署）於民國 99 年起推動「各國家公園整體改善無障礙環境計畫」，針對國家公園內之無障礙設施進行檢視，以分年分階段的方式逐步進行整體無障礙改善計畫。期將國家公園從「無障礙設計」環境

提升到「通用設計」環境，提供一個能普及所有需求、友善自然、而又具備無障礙考量的遊憩環境，讓行動不便者也有機會能進入國家公園，進行海陸遊憩與賞景休閒活動，真實感受臺灣豐富多元又別有特色的國家公園及都會公園資源。

目前各國家公園之遊客中心及其周邊已完成無障礙環境改善，並建置有陽明山國家公園二子坪無障礙步道及台江國家公園遊憩區無障礙環境示範性步道。並為提供無障礙旅遊服務，由墾丁、玉山、陽明山、太魯閣、雪霸、金門、台江等國家公園、壽山國家自然公園、高雄都會公園及臺中都會公園等 10 處提供無障礙旅遊遊程（尚不含未開放之東沙環礁國家公園及交通有礙不便登島之澎湖南方四島國家公園）。

展望未來，為進一步推動整體國家公園無障礙友善環境與步道，保障身心障礙者擁有公平享有自然資源的機會，內政部營建署籌劃民國 105 年至民國 108 年

每年將至少提供一條國家公園無障礙步道，並陸續規劃更完善之無障礙旅遊遊程，建構於各國家公園無障礙遊程網站，以提供更完整的無障礙旅遊服務，讓國人皆能無礙地親近國家公園。



# 墾丁 國家公園

墾丁國家公園管理處

94644 屏東縣恆春鎮墾丁路 596 號

Tel: (08)886-1321 / Fax: (08)886-2047 / 免付費專線 0800861321

服務時間：週一至週五 08:30-17:00

各遊客中心及展示館：08:00-17:00 農曆除夕休館

鵝鑾鼻公園：(4 月 -10 月) 06:30-18:30、(11 月 -3 月) 07:00-17:30



## 設立背景

墾丁國家公園於民國 71 年 9 月公告成立，為我國第一座成立的國家公園，位於臺灣本島最南端的恆春半島，三面臨海，為我國少數同時涵蓋陸域與海域的國家公園之一；更由於百萬年來地殼運動不斷的作用，陸地與海洋彼此交蝕影響，造就了墾丁國家公園高位珊瑚礁、海蝕地形、崩崖地形等奇特的地理景觀。特殊的海陸位置加上熱帶氣候的催化，因此孕育出豐富多變的生態樣貌，海岸林帶的植物群落尤其特殊罕見，每年還有大批候鳥自北方飛來過冬，

數量之多蔚為奇觀；海底的珊瑚景觀更是繽紛絢麗，為墾丁國家公園妝點出卓絕風貌。

## 資源特色

隆起珊瑚礁地形、海岸林、熱帶季雨林、史前遺址海洋生態

## 無障礙旅遊

墾丁國家公園規劃「墾丁國家公園二日遊」行程，因各景點間距離較遠，建議可搭配車輛接駁。遊程規劃由北至南從龍鑾潭、貓鼻頭、砂島、鵝鑾鼻等景點至最南點觀賞太平洋及巴士海峽交界，具有多樣的海洋及地質環境與生態特色，且有豐富的人文史蹟風貌，是感受南島瑰麗風情的最佳體驗。

龍鑾潭自然中心、貓鼻頭公園、砂島、鵝鑾鼻公園及最南點等景點均有無障礙相關設施，如無障礙廁所、無障礙停車場、無障礙坡道等，墾丁國家公園遊客中心除上述無障礙設施外，並能免費租借輔具

輪椅；最南點設有無障礙觀景平台，提供旅客觀賞海景；遊客抵達高鐵左營站後，亦可配合無障礙公車或復康巴士（預約付費制）前往旅遊。

1 青蛙石／墾丁國家公園管理處 提供  
2 貓鼻頭裙礁海岸／墾丁國家公園管理處 提供



# 玉山 國家公園

玉山國家公園管理處

55344 南投縣水里鄉中山路一段 515 號

Tel: (049)277-3121 / Fax: (049)234-8274

服務時間：週一至週五 08:30-17:00

各遊客中心及展示館：09:00-16:30

每月第二個星期二休館（遇例假日順延一天）及農曆除夕休館



## 設立背景

玉山國家公園為我國第 2 座國家公園，屬於典型高山國家公園。位居臺灣本島中央地帶，地形可概分為東埔山塊、玉山山塊及中央山塊三大區，是濁水溪、高屏溪及秀姑巒溪三大河川最重要的上游集水區。山峰秀麗，氣勢磅礴，其間有東北亞第一高峰，海拔 3,952 公尺之玉山主峰，天然植被隨海拔之變化而異，林相次第變化，孕育豐富的野生動物資源，園區面積雖僅為臺灣的百分之三，卻包含了半數以上的原生植物，其中阿里山山椒魚、楚南氏山

椒魚為百萬年前冰河撤退時遺留之生物，具有甚高的學術研究價值。人文史蹟方面有清領時期八通關古道、八通關日治越嶺道與南橫公路附近的關山越嶺道，皆為重要歷史遺跡。



## 資源特色

高山地形、生態、奇峰、林相、動物、古道遺跡。

塔塔加地區之停車場皆有無障礙停車位、無障礙廁所等服務。

## 無障礙旅遊

玉山國家公園規劃「塔塔加遊憩區一日遊」無障礙旅遊行程，從塔塔加遊客中心散步至上東埔停車場，沿途可見阿里山山脈的雄壯山景，及平地不易見到的中高海拔植物群相，行進間或許能遇見紫斑蝶及野生動物。

塔塔加遊客中心提供無障礙通道、避難層坡道及扶手、無障礙廁所、免費借用輔具輪椅、無障礙輪椅席位、無障礙電梯、無障礙車位等相關設施及服務；

1 玉山北峰山腰眺主東峰 / 玉山國家公園管理處 提供 / 許釗滄 攝影

2 楓紅滿山巒 / 玉山國家公園管理處 提供 / 盧禹年 攝影

1

2



# 陽明山 國家公園

陽明山國家公園管理處

11292 臺北市陽明山竹子湖路 1-20 號

Tel: (02)2861-3601 / Fax: (02)2861-1504

服務時間：週一至週五 08:30-17:00

遊客中心：每日 08:30-16:30 農曆除夕休館／各遊客服務站：09:00-16:30

每月最後一個星期一（遇國定假日順延一天）及農曆除夕休館



## 設立背景

陽明山地區早自日據時期即為「大屯國立公園」預定地；當時範圍包括七星山、大屯山區及觀音山等地，此計畫惜因第二次世界大戰爆發而作罷。民國 52 年，交通部觀光事業小組曾委託臺灣省公共工程局，將陽明山公園及鄰近七星山、大屯山、金山、野柳與富貴角等北部濱海地區，合併規劃為「陽明國家公園」，面積約 28,400 公頃，惟因當時尚無國家公園法而擱置。直至民國 70 年，經何應欽將軍之提議，並由有關單位研究推動，於民國 74 年正式公告實施陽明山國家公園計劃，並於同年 9 月 16 日

及翌年 3 月 13 日先後成立國家公園管理處及警察隊，積極推展各項經營管理業務。陽明山國家公園有獨特的大屯火山群，並為大臺北集水區上游，保有豐富而完整之自然生態，孕育北部海岸及臺北盆地生態與社會經濟發展之命脈，為大臺北島嶼生態系核心。陽明山地區本屬亞熱帶、低海拔山區，擁有火山、地熱、草原、森林、北



降型植被、冰河時期孑遺植物，以及多種稀有動植物，為臺灣地貌與生態縮影，在生態演化上具有指標地位，具有生態研究的重要價值，大屯火山群以特殊的火山地景及豐富的自然生態被評選為臺灣世界遺產潛力點。

## 資源特色

火山地質、溫泉、瀑布、草原、闊葉林、蝴蝶、鳥類。

## 無障礙旅遊

陽明山國家公園規劃「小油坑串聯二子坪一日遊」行程，針對通往小油坑火山噴氣口熱門旅遊景點步道，已更新改善為無障礙鋪面；二子坪步道全程 1.8 公里，為全國首創獨一無二的山區

無障礙步道，同時二子坪遊客服務站亦為一座無障礙遊客服務站，站內不僅設有旅遊諮詢服務台與販售部，還提供輪椅出借、點字解說等貼心服務。

1 七星山／陽明山國家公園管理處 提供／邱莉雯 攝影

2 櫻花／陽明山國家公園管理處 提供／葉瑞聰 攝影



# 太魯閣 國家公園

太魯閣國家公園管理處  
97253 花蓮縣秀林鄉富世村富世 291 號  
Tel: (03)862-1100 ~ 6 / Fax: (03)862-1263  
服務時間：週一至週五 08:30-17:00  
各遊客中心及展示館：08:30-17:00 農曆除夕休館



## 設立背景

太魯閣國家公園前身為日治時期成立之次高太魯閣國立公園，範圍包括雪山、大霸尖山、霧社、谷關及立霧溪流域一帶。從民國 45 年起，開始東西中部橫貫公路的拓建工程，費時 4 年，於民國 49 年正式通車。其中由合歡山至太魯閣這一段路線，便成了日後太魯閣國家公園的交通主脈。太魯閣峽谷的雄偉景觀，在沿線展現無遺。於民國 73 年核定公告立霧溪大理岩峽谷、清水斷崖、清水山、南湖大山、合歡群峰、奇萊連峰等為太魯閣國家公園區域。

太魯閣國家公園的特色為峽谷和斷崖，崖壁峭立，景緻清幽，「太魯閣幽峽」因而名列臺灣八景之一。另外，園內的高山地帶保留了許多冰河時期的孑遺生物，如山椒魚等。



## 資源特色

大理石峽谷、斷崖、高山地形、高山生態、林相及動物相豐富、古道遺址。

## 無障礙旅遊

太魯閣國家公園規劃「蘇花海岸半日遊」、「中橫峽谷一日遊」、「中高海拔高山二日遊」三條無障礙旅遊行程，因各景點間距離較遠，且蘇花公路與中橫公路車輛眾多，故不建議步行，應搭配車輛接駁為宜。這三條無障礙旅遊行程各具特色，有令人驚艷讚嘆的清水斷崖、鬼斧神工氣勢磅礴的峽谷，以及雲霧繚繞之中海拔霧林帶等，絕對是來到太魯閣國家公園必定參觀之景點。

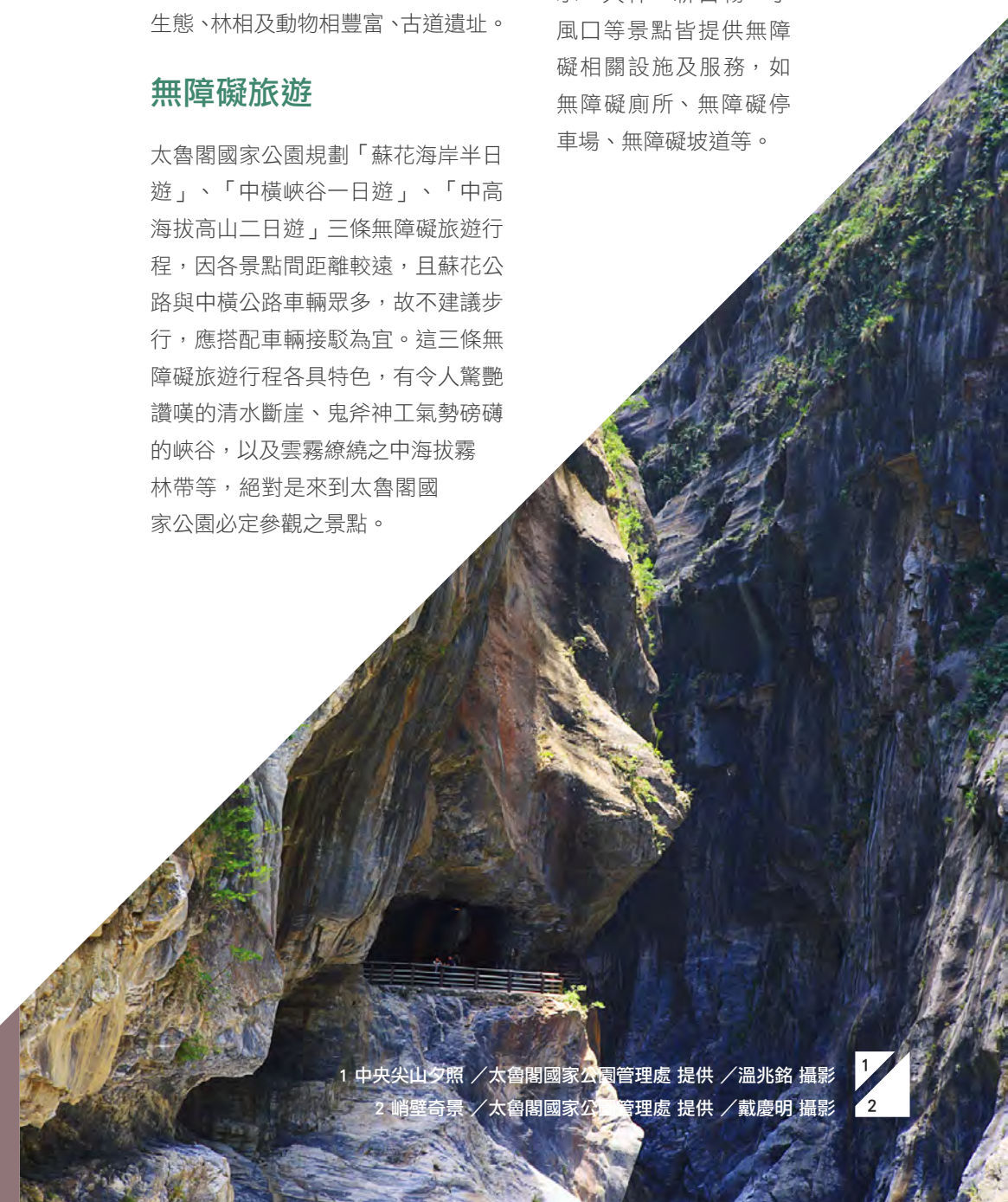
太魯閣遊客中心、大清水遊憩區、布洛灣、綠水、天祥、新白楊、小風口等景點皆提供無障礙相關設施及服務，如無障礙廁所、無障礙停車場、無障礙坡道等。

1 中央尖山夕照 / 太魯閣國家公園管理處 提供 / 溫兆銘 攝影

2 峭壁奇景 / 太魯閣國家公園管理處 提供 / 戴慶明 攝影

1

2



# 雪霸 國家公園

雪霸國家公園管理處  
36443 苗栗縣大湖鄉富興村水尾坪 100 號  
Tel: (037)996-100 / Fax: (037)996-302  
服務時間：週一至週五 08:30-17:00  
武陵、觀霧、雪見遊客中心：09:00-16:30  
週一（遇假日則順延）及農曆除夕休館  
汶水遊客中心：09:00-17:00 農曆除夕休館



## 設立背景

雪霸國家公園位居臺灣中北部之雪山山脈，以雪山和大霸尖山的「雪」、「霸」兩字命名，這兩座山也是該公園主要的保護目標。雪山、大霸尖山及聖稜線等崇峻高山及其自然地形景觀，蘊藏重要生物種類及族群，不僅有臺灣獨一無二國寶魚櫻花鉤吻鮭及觀霧山椒魚等保育物種，為一座自然資源極為豐富的國家公園。區內登山步道提供生態旅遊活動，滿足國民遊憩需求，是享受優美景觀與豐富自然資源的最佳場所。

## 資源特色

高山生態、地質地形、河谷溪流、稀有動植物、林相富變化。



## 無障礙旅遊

雪霸國家公園主要規劃「汶水遊客中心半日遊」、「武陵遊憩區一日遊」、「觀霧遊憩區一日遊」、「雪見遊憩區一日遊」等四條無障礙旅遊行程。

可由中橫公路前往武陵遊憩區拜訪櫻花鉤吻鮭及武陵農場，或由新竹五峰大鹿林道前往觀霧遊憩區觀賞紅檜巨木及聖稜線山嵐雲瀑等自然奇景，也可由苗栗大湖泰安前往汶水及雪見遊客中心，了解本區豐富的自然資源及人文史蹟。

汶水遊客中心、武陵遊客中心、觀霧山椒魚生態中心、雪見遊客中心等皆提供無障礙廁所、

無障礙坡道、無障礙停車位等設施及服務。

1 雪見聖稜覆雪／雪霸國家公園管理處 提供／陳家鴻 攝影

2 環繞在櫻花林中的武陵管理站／雪霸國家公園管理處 提供／張燕伶 攝影





# 金門 國家公園

金門國家公園管理處

89248 金門縣金寧鄉伯玉路二段 460 號

Tel: (082)313-100 / Fax: (082)313-134

服務時間：週一至週五 08:30-17:00

各遊客中心及展示館：08:30-17:00 農曆除夕休館

暑假期間（7、8月）延至 18:00



## 設立背景

金門位處福建東南沿海，雖僅是孤懸外海的蕞爾小島，由於歷代人文薈萃，蘊育豐富人文騰躍史乘，留下甚多文化史蹟與傳統建築；在近代戰史上更因經歷了古寧頭大戰、八二三砲戰、九三砲戰等多場戰役，而留下多處代表性戰役史蹟紀念地；並因長期實施戰地政務體制，保存了一個相當完整而特殊的人文資產體系，為保護此等珍貴襲產，民國 84 年 10 月 18 日金門國家公園對這片土地允下諾言，成為我國第六座國家公園，亦是第一座以維護戰役史

蹟、文化資產為主且兼具保育自然資源的國家公園。

## 資源特色

戰役紀念地、歷史古蹟、傳統聚落、湖泊濕地、海岸地形、島嶼型動植物。

## 無障礙旅遊

金門國家公園規劃「大金門二日遊」無障礙旅遊行程，擁有豐富的人文史蹟及自然生態，各展示館或遊憩景點多為軍事據點或傳統建築再利用，透過遊客中心內的展示與現場人員解說認識金門國家公園，深入了解金門的人文歷史、戰役史跡、閩南文化及自然風情。

中山林遊客中心、自行車故事館、胡璉將軍紀念館、雙鯉湖自然中心、迎賓館、乳山遊客中心均有無障礙相關設施，如無障礙廁所、無障礙停車場等，本遊程亦可搭配無障礙公車提供交通接駁服務。

1 古崗湖／金門國家公園管理處 提供／陳淑儀 攝影  
2 山后民俗文化村／金門國家公園管理處 提供／黃子娟 攝影

1

2





# 台江 國家公園

台江國家公園管理處  
70955 臺南市安南區四草大道 118 號  
Tel: (06)284-2600 / Fax: (06)284-2505  
服務時間：週一至週五 08:30-17:30



## 設立背景

台江國家公園計畫公告成立於民國 98 年 10 月 15 日，陸域部分包括臺南市鹽水溪至曾文溪沿海公有地及黑面琵鷺保護區、七股潟湖等，強調以孕育生物多樣性濕地、先民移墾歷史及漁鹽產業文化三大特色為計畫主軸；海域部分包括沿海等深線 20 公尺範圍，鹽水溪至東吉嶼南端等深線 20 公尺所形成之寬約 5 公里，長約 54 公里之海域，亦即以漢人先民渡臺主要航道中東吉嶼至鹿耳門段為參考範圍。台江地區因長期作為鹽田、港埠與魚塭等使用，在臺灣經濟的快速發展過程中，保存了幅員廣大的珍貴濕地生態系，其間不僅分布大量的

紅樹林，並成為黑面琵鷺等珍稀鳥類重要的棲息地。

## 資源特色

自然濕地生態、台江地區重要文化、歷史、生態資源、黑水溝及古航道。

## 無障礙旅遊

台江國家公園管理處針對六孔、南灣碼頭、網仔寮汕特別景觀區及黑面琵鷺賞鳥亭等，完成「遊

憩區無障礙環境示範性工程」及「黑面琵鷺賞鳥亭無障礙工程」，採用通用設計理念改善現有設施，並榮獲內政部「103 年度友善建築評選」之「友善遊憩場所」，後續依循「國家公園整體改善無障礙環境計畫」，逐步檢視改善遊憩環境，持續改善無障礙環境，以達成整體無障礙環境之目標。

台江國家公園規劃「七股半日遊及一日遊」之無障礙旅遊行程，可參觀六孔遊客中心之展示內容外，並能搭乘娛樂漁筏欣賞七股潟湖美景及獨特的產業文化景觀，如遇候鳥度冬時節可在鄰近黑面琵鷺保護區的賞鳥亭，透過望遠鏡靜靜觀察鳥類及潮間帶生態，並可在黑面琵鷺生態展示館內認識全世界的琵鷺與七股地區豐富的生態資源。

六孔遊客中心、黑面琵鷺生態展示館、黑面琵鷺賞鳥亭等皆提供無障礙無障礙停車場、無障礙坡道；六孔碼頭及網仔寮汕皆有無障礙乘船設施；另南灣碼頭遊憩區除上述無障礙設施外，並有提供電動輪椅充電座。

1 六孔碼頭 / 台江國家公園管理處 提供 / 邱士展 攝影

2 七股潟湖 / 台江國家公園管理處 提供 / 林信宏 攝影

1

2

# 壽山 國家自然公園

壽山國家自然公園籌備處

804 高雄市鼓山區萬壽路 350 號

Tel: (07)262-0610 / Fax: (07)262-0624

服務時間：週一至週五 08:30-17:30

[snnp.cpami.gov.tw](http://snnp.cpami.gov.tw)



## 設立背景

壽山國家自然公園範圍包含壽山、半屏山、龜山、左營舊城及旗後山等自然地形與人文史蹟。其中，壽山位於高雄市西南隅，長期被國防部列為軍事管制區，直到民國 78 年，才開始逐步縮減管制區範圍。另外，壽山國家自然公園區域自民國 81 年起，台泥、東南、建台、正泰等水泥業者陸續結束採礦後，逐漸恢復園區生態，然而大量遊客湧入，濫墾濫建及侵占公有土地等不法行為也與日俱增。為保護壽山豐富的生態體系，及追求永續發展，柴山自然公園促進會（柴山會）、高雄市野鳥學會等民間團體，於民

國 86 年推動成立「高雄市壽山自然公園」，內政部營建署也自民國 98 年規劃成立壽山國家自然公園，針對環境資源進行調查與考察，建置環境資源資料庫，於民國 100 年奉行政院核定「壽山國家自然公園計畫書圖草案」，同年 12 月 6 日開園，以期為臺灣保留更多樣完整的生態系、豐富的基因庫及歷史紀念地。



## 資源特色

高位珊瑚礁岩石灰岩地形、動植物、人文史蹟、貝塚遺址。

## 無障礙旅遊

壽山國家自然公園主要規劃「鳳山縣舊城探訪半日遊」行程，大小龜山及鳳山縣舊城承傳了高雄地區人文歷史的演繹脈絡，保有石城古蹟地貌景觀，其特有的眷村文化風貌更是遊客體驗壽山國家自然公園人文歷史特色及回味舊時記憶的最佳地點之一。

目前園區範圍大部分為坡道明顯的自然環境，行動不便的旅客要自行遊覽壽山國家自然公園較為困難，因此本行程建議 2 人

以上同行為宜，並參考臨近景點如蓮池潭、打狗英國領事館等搭配為 1 日的行程。鳳山縣舊城東門（鳳儀門）之舊城內道路皆為平坦路面；眷村文化館提供無障礙坡道、無障礙廁所、無障礙停車位等設施及服務。

1 馬卡道澤蟹／壽山國家自然公園籌備處 提供／八藝傳播有限公司 攝影

2 左營舊城／壽山國家自然公園籌備處 提供／許書國 攝影

1

2





# 高雄都會公園

高雄都會公園管理站

81157 高雄市楠梓區德民路 24 號

Tel: (07)365-6103 / Fax: (07) 365-6094

服務時間：09:00-12:00、13:30-17:00

週一、農曆除夕及國定假日次日休館



## 設立背景

高雄都會公園係內政部營建署依據行政院核定之「臺灣地區都會區域休閒設施發展方案」，首先推動之區域型森林公園，位處高雄市楠梓區及橋頭區交界，將提供高雄都會區居民遊憩休閒之場所，其主要建設目標除休閒遊憩外，並希望達成增進環境景觀資源及改善地區環境品質之保健功能。基於上述原則，原為西青埔垃圾掩埋場，封場後結合都市森林與生態植栽之理念，垃圾掩埋場再利用而綠美化，可謂國內首處真正落實環保與遊憩並行之公園，

使園區扮演具都市綠洲的自然教室，提供民眾容易抵達，從事親近自然，觀察動植物的場所。

## 資源特色

鳥類、昆蟲、原生植物、黃金風鈴木、人文史蹟。

## 無障礙旅遊

高雄都會公園規劃「親水生態半日遊」行程，主要遊憩地點為入口廣場及景觀親水區周邊景點，沿著紅磚步道步行於兩側林蔭喬木間，放鬆呼吸著自然的芬多精，令人心曠神怡！參觀高雄都會公園遊客中心外，還能至海洋國家公園管理處瞭解海洋型國家公園之特色。

遊客中心、海洋國家公園管理處均有提供無障礙廁所、無障礙坡道等設施服務。

1 翠屏橋／高雄都會公園管理站 提供／呂惠琪 攝影  
2 黃金風鈴木／高雄都會公園管理站 提供／高介志 攝影

1

2





# 臺中 都會公園

臺中都會公園管理站

40763 臺中市西屯區都會園路 1215 巷 140 號

Tel: (04)2461-2483 / Fax: (04)2461-6336

服務時間：每日 08:30-17:00

室內管理服務中心、展示室、視聽室：09:00-17:00

週一、農曆除夕休館（週一遇連續假日順延至假日次日休館）



## 設立背景

臺中都會公園位於臺中市交界的大肚山台地，面積 88 公頃，是具有休閒遊憩、環境保育及環境教育等多功能的大型都市森林公園。臺中都會公園建設是依據行政院核定之臺中都會公園開發計畫，於民國 81 年起規劃建置，民國 83 年起開始動工，於民國 89 年 10 月 28 日正式開園啟用，除了提供大臺中都會區民眾休閒遊憩的空間，同時也兼具有都市綠地緩衝帶以及防災避難的功能，園區內的植被及水池濕地等環境也提供了動物棲息的場所。臺中都會公

園在設計理念上定位為「都會森林公園」，規劃目標以提供大型開放空間、廣大的綠地、綠美化的視覺景觀、多樣性的遊憩活動以及自然資源等功能。

## 資源特色

鳥類、昆蟲、植被、水池濕地。

## 無障礙旅遊

臺中都會公園規劃「中都半日遊」行程，都會公園設立之初即依各區設施規劃配置景觀軸線，並有系統地種植多樣化植物，今依四時節令有不同景致變化，提供各種昆蟲鳥類覓食棲息的生態環境，公園內有地標種子日晷、公共藝術、戶外表演廣場及3號反空降碉堡等藝術文史區域；也有風車、賞月步道、植物觀賞、健康水道等自然賞景及親子共遊區域，串聯各景點之步道均為無障礙步道，可自在悠遊駐留賞景。

遊客中心提供無障礙廁所、輔具輪椅租借、無障礙坡道、無障礙汽車停車位；北側停車場提供無障礙停車位。

1 賞月廊道旁步道阿勃勒盛開 / 臺中都會公園管理站 提供 / 鍾銘山 攝影

2 戶外表演廣場 / 臺中都會公園管理站 提供 / 李碧英 攝影

1

2







## 墾丁國家公園

梅花鹿 / 墾丁國家公園管理處 提供



## 墾丁國家公園

出火 / 墾丁國家公園管理處 提供



墾丁國家公園



Three horizontal dotted lines for writing.



墾丁國家公園



Three horizontal dotted lines for writing.



# 玉山國家公園

玉山主峰雪景 / 玉山國家公園管理處 提供 / 莊明景 攝影



# 玉山國家公園

玉山佛甲草 / 玉山國家公園管理處 提供 / 張雅慈 攝影



玉山國家公園



.....

.....

.....



玉山國家公園



.....

.....

.....





# 陽明山國家公園

大屯雲霧 / 陽明山國家公園管理處 提供 / 謝道昭 攝影



# 陽明山國家公園

硫磺結晶 / 陽明山國家公園管理處 提供 / 戴進元 攝影



陽明山國家公園



.....

.....

.....



陽明山國家公園



.....

.....

.....



# 太魯閣國家公園

天祥美景 / 太魯閣國家公園管理處 提供 / 戴慶明 攝影



# 太魯閣國家公園

激石流水-神祕谷 / 太魯閣國家公園管理處 提供 / 許書豪 攝影



太魯閣國家公園



.....

.....

.....



太魯閣國家公園




.....

.....

.....





## 雪霸國家公園

雪山登山口 / 雪霸國家公園管理處 提供 / 張燕伶 攝影



雪霸國家公園



.....

.....

.....



雪霸國家公園



.....


.....

.....



# 金門國家公園

反登陸樁 / 金門國家公園管理處 提供 / 黃子娟 攝影



# 金門國家公園

瓊林聚落 / 金門國家公園管理處 提供 / 廖東坤 攝影



金門國家公園



.....

.....

.....



金門國家公園



.....

.....

.....





# 台江國家公園

七股潟湖 / 台江國家公園管理處 提供 / 鄭瑞發 攝影



# 台江國家公園

網仔寮沙洲 / 台江國家公園管理處 提供 / 陳金源 攝影



台江國家公園



.....

.....

.....



台江國家公園



.....

.....

.....



# 壽山國家自然公園

龜山／內政部營建署 提供／許書國 攝影



# 壽山國家自然公園

鐘乳石／內政部營建署 提供／八藝傳播有限公司 攝影



壽山國家自然公園



.....

.....

.....



壽山國家自然公園



.....

.....


.....





# 高雄都會公園

日暮晚霞 / 高雄都會公園管理站 提供 / 高介志 攝影



# 高雄都會公園

外環園步道 / 高雄都會公園管理站 提供 / 呂惠琪 攝影



高雄都會公園



.....

.....

.....



高雄都會公園



.....

.....

.....



# 臺中都會公園

日晷廣場／臺中都會公園管理站 提供／郭清香 攝影



# 臺中都會公園

人工湖畔南側／臺中都會公園管理站 提供／郭清香 攝影



臺中都會公園



.....

.....

.....



臺中都會公園



.....

.....

.....





中華民國 104 年 12 月

---

著作權利管理資訊：內政部營建署

本手冊之資料與照片係由內政部營建署、各國家公園管理處、壽山國家自然公園籌備處、高雄都會公園管理站、臺中都會公園管理站，暨其相關委託單位提供版權所有，未經許可不得轉載或刊登

內政部營建署 廣告

書 名 國家公園無障礙旅遊導覽手冊

發行人 許文龍

出版機關 內政部營建署

地 址 臺北市松山區八德路二段 342 號

電 話 (02)8771-2345

網 址 <http://www.cpami.gov.tw>

<http://hp.cpami.gov.tw>

總 策 劃 王榮進、王安強、詹德樞

編審委員 歐正興、林玲、劉培東、曾偉宏、陳茂春、楊模麟、陳貞蓉、謝偉松、  
游登良、張維銓、李秋芳

執行策劃 陳乾隆、廖秀蓉

協力編審 莊啟珠、黃希儒、林沅緯、邱彥勳、蘇柏健、詹宜紋、洪楹彬、陳彥甫、  
張雅慈、陳思齊、黃歆雅、蔡瑞烽、黃瑞諒、許景祺、劉憶萱、陳世軍、  
蔡明璋、蔡妙琪、謝瑞婷、林怡蘋、黃尚亨、郭清香

執行單位 中華民國綠野生態保育協會、以樂創意設計有限公司

企劃總監 郭瓊瑩

總 編 輯 張宇欽

副總編輯 黃亦華

美術總監 鄧至純

執行編輯 鄧至純、王嫻琪

協力編輯 吳宇婷、林雅瑄、洪慧心、彭于倩、葉佳靜

